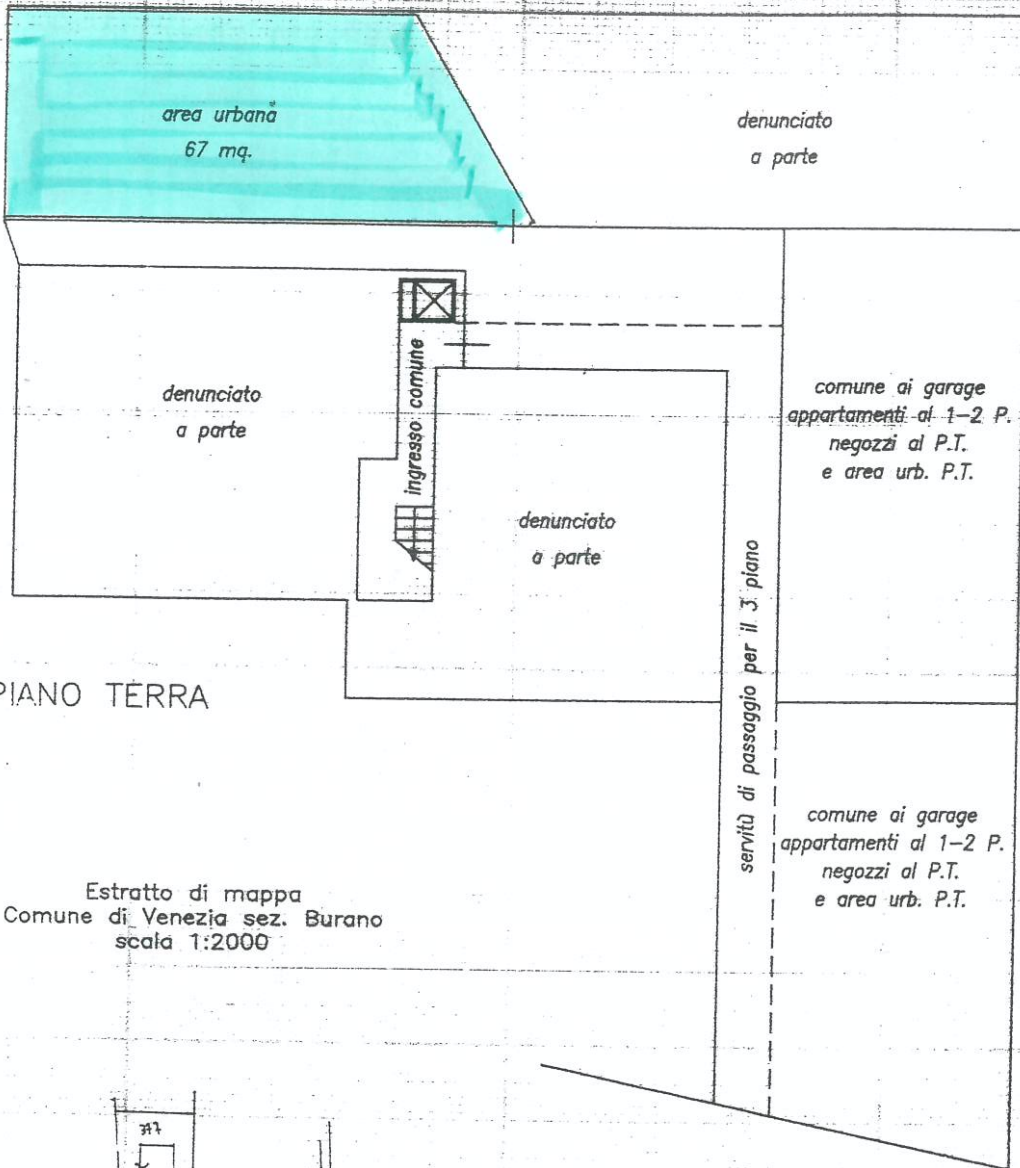




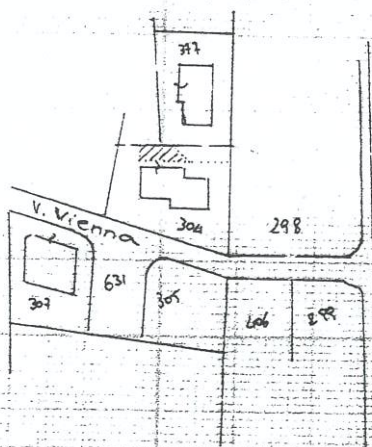


Planimetria di u.i.u. in Comune di Ve - Burano via Vienna civ. ....



PIANO TERRA

Estratto di mappa  
Comune di Venezia sez. Burano  
scala 1:2000



ORIENTAMENTO

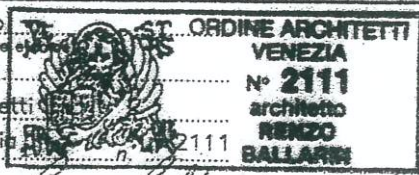


SCALA DI F. 200

Per fraz. del s.3 assume F. BU/58 M.304 s.12

dichiarazione di N.C.  
 denuncia di variazione  
 Identificativi catastali  
 BU/58  
 304 sub. 12

Compilata dal Architetto  
 (Titolo, cognome e n. di iscrizione)  
Renzo Ballarin  
 Iscritto all'albo de Architetti  
 della provincia di Venezia n. 2111  
 data ..... Firma Renzo Ballarin



RISERVATO ALL'UFFICIO