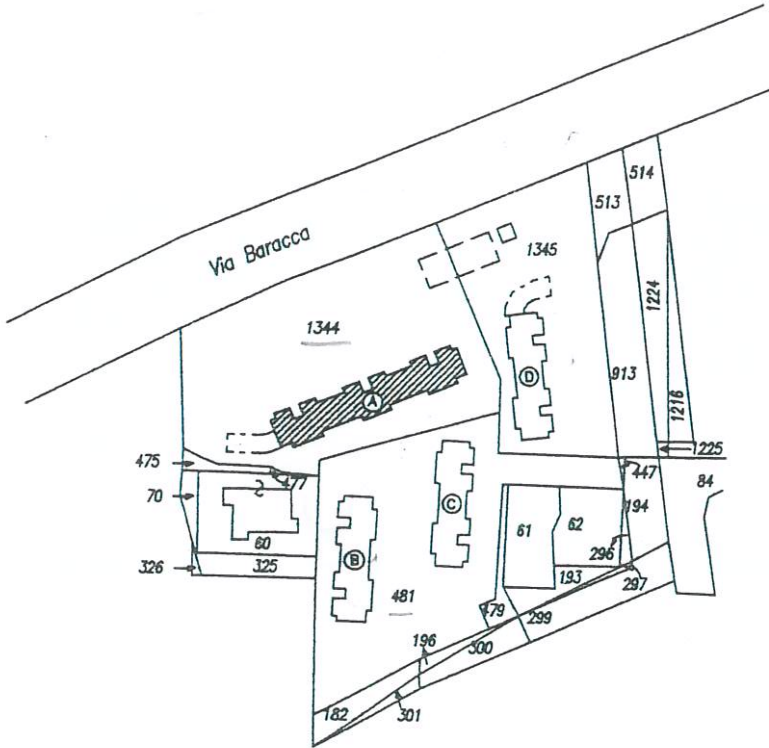


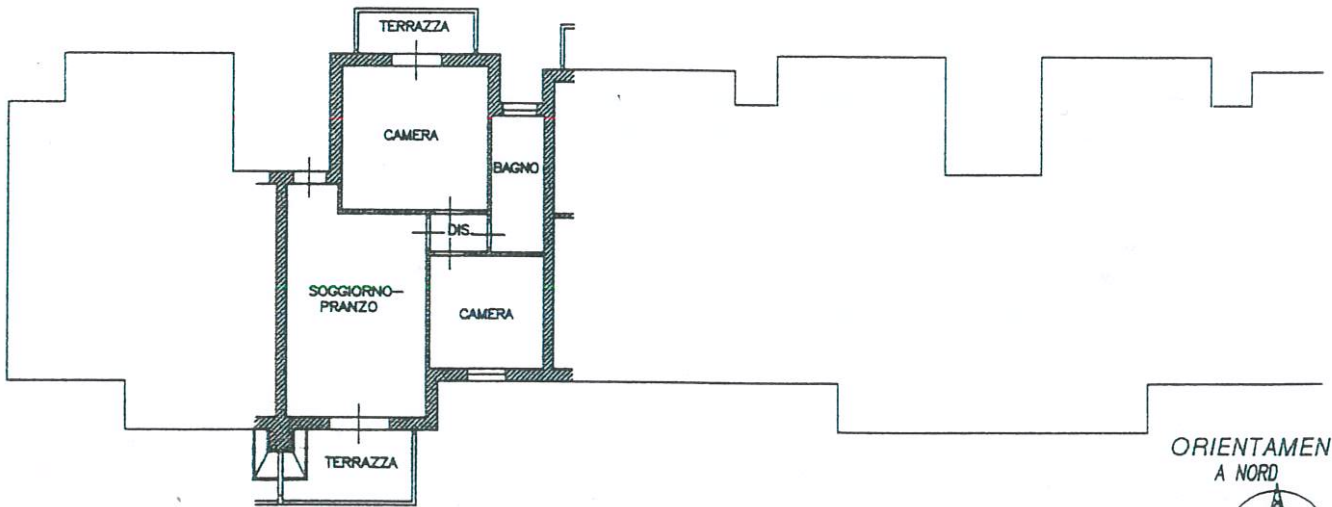


Planimetria di u.i.u. in Comune di VENEZIA BURANO via F. BARACCA

CIV. 59

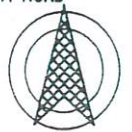


ESTRATTO DI MAPPA 1:2000
COMUNE: VENEZIA SEZ. BURANO
FG. 49 MAPP. 1344-1345
FG. 50 MAPP. 481



CORPO "A"
PIANO PRIMO
h= m.2.70

ORIENTAMENTO
A NORD



SCALA DI 1: 200

Dichiarazione di N.C.
Denuncia di variazione

Compilata dal GEOMETRA
(Titolo, cognome e nome)
LUIGINO ROSSETTO

RISERVATO ALL'UFFICIO

Identificativi catastali
F. 49
n. 1344 sub. 7

Iscritto all'albo de i GEOMETRI
della provincia di VENEZIA 526
data 18 GIU. 1999 Firma

