

**Agenzia del Territorio
CATASTO FABBRICATI
Ufficio Provinciale di**

Dichiarazione protocollo n. 000070390 del 13/03/2003

Planimetria di u.i.u. in Comune di Venezia - Venezia

Via Delle Batterie

civ. SC

Identificativi Catastali:

Sezione: BU

Foglio: 60

Particella: 450

Subalterno: 56

Compilata da:
Carrara Alberto

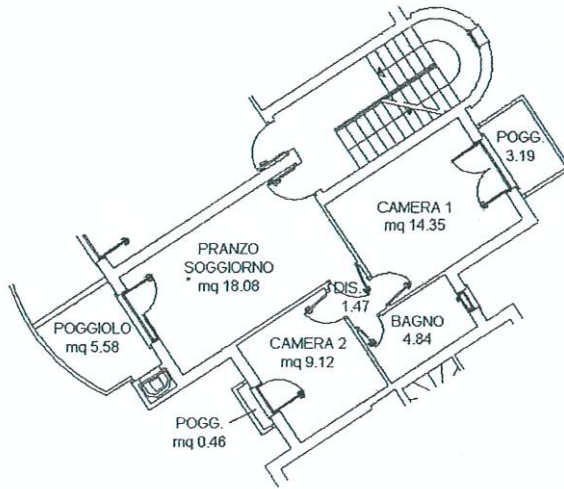
Iscritto all'albo:
Geometri

Prov. Venezia

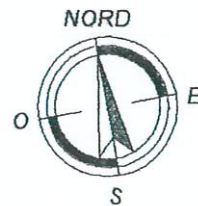
N. 1869

Scheda n. 1

Scala 1:200



PIANO PRIMO H=270



Catasto dei Fabbricati - Situazione al 23/11/2010 - Comune di VENEZIA/Q.(L/736) - < Sez. Urb.: BU - Foglio: 60 - Particella: 450 - Subalterno: 56 >
VIA DELLE BATTERIE n. SC piano: 1;

10 metri

Ultima planimetria in atti

**Agenzia del Territorio
CATASTO FABBRICATI
Ufficio Provinciale di**

Dichiarazione protocollo n. 000070390 del 13/03/2003

Planimetria di u.i.u. in Comune di Venezia - Venezia

Via Delle Batterie

civ. SC

Identificativi Catastali:

Sezione: BU

Foglio: 60

Particella: 450

Subalterno: 124

Compilata da:
Carrara Alberto

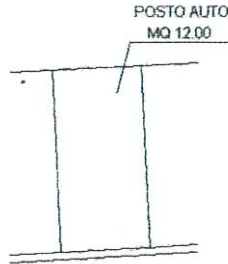
Iscritto all'albo:
Geometri

Prov. Venezia

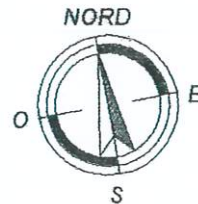
N. 1869

Scheda n. 1

Scala 1:200



PIANO TERRA



Catasto dei Fabbricati - Situazione al 23/11/2010 - Comune di VENEZIA/Q(L/736) - < Sez.Urb.: BU - Foglio: 60 - Particella: 450 - Subalterno: 124 >
VIA DELLE BATTERIE n. SC piano: 1;

10 metri

Ultima planimetria in atti