

**Agenzia del Territorio
CATASTO FABBRICATI
Ufficio Provinciale di
Venezia**

Dichiarazione protocollo n. VE0107598 del 22/05/2008

Planimetria di u.i.u. in Comune di Venezia - Venezia

Via Degli Arditi

civ.

Identificativi Catastali:

Sezione: BU

Foglio: 45

Particella: 315

Subalterno: 16

Compilata da:
Carrara Alberto

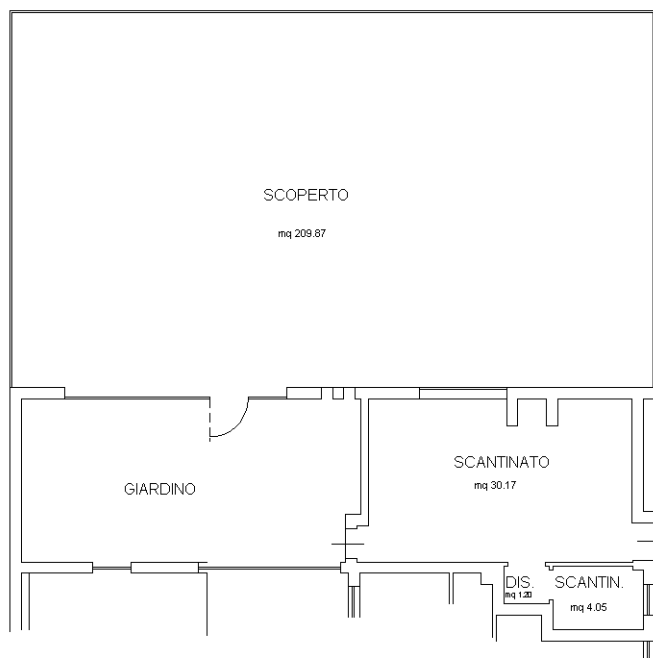
Iscritto all'albo:
Geometri

Prov. Venezia

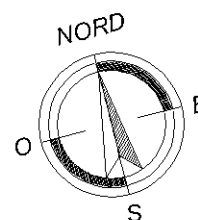
N. 1869

Scheda n. 1

Scala 1:200



PIANO TERRA H=222



Catasto dei Fabbricati - Situazione al 05/10/2016 - Comune di CAVALLINO-TREPORTE (M308) - < Foglio: 18 - Particella: 315 - Subalterno: 16 >
VIA DEGLI ARDITI piano: T;

10 metri

Ultima planimetria in atti

**Agenzia del Territorio
CATASTO FABBRICATI
Ufficio Provinciale di
Venezia**

Dichiarazione protocollo n. VE0107598 del 22/05/2008

Planimetria di u.i.u. in Comune di Venezia - Venezia

Via Degli Arditi

civ.

Identificativi Catastali:

Sezione: BU

Foglio: 45

Particella: 315

Subalterno: 17

Compilata da:
Carrara Alberto

Iscritto all'albo:
Geometri

Prov. Venezia

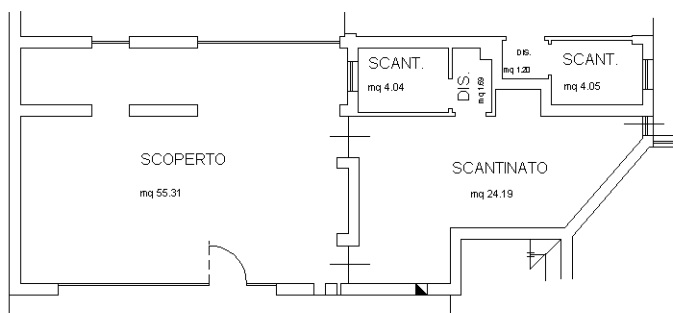
N. 1869

Scheda n. 1

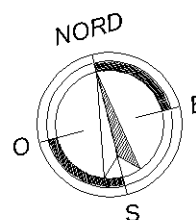
Scala 1:200

Catasto dei Fabbricati - Situazione al 05/10/2016 - Comune di CAVALLINO-TREPONTI (M308) - < Foglio: 18 - Particella: 315 - Subalterno: 17 >
VIA DEGLI ARDITI piano: T;

10 metri



PIANO TERRA H=222



Ultima planimetria in atti

**Agenzia del Territorio
CATASTO FABBRICATI
Ufficio Provinciale di
Venezia**

Dichiarazione protocollo n. VE0107598 del 22/05/2008

Planimetria di u.i.u. in Comune di Venezia - Venezia

Via Degli Arditi

civ.

Identificativi Catastali:

Sezione: BU

Foglio: 45

Particella: 315

Subalterno: 16

Compilata da:
Carrara Alberto

Iscritto all'albo:
Geometri

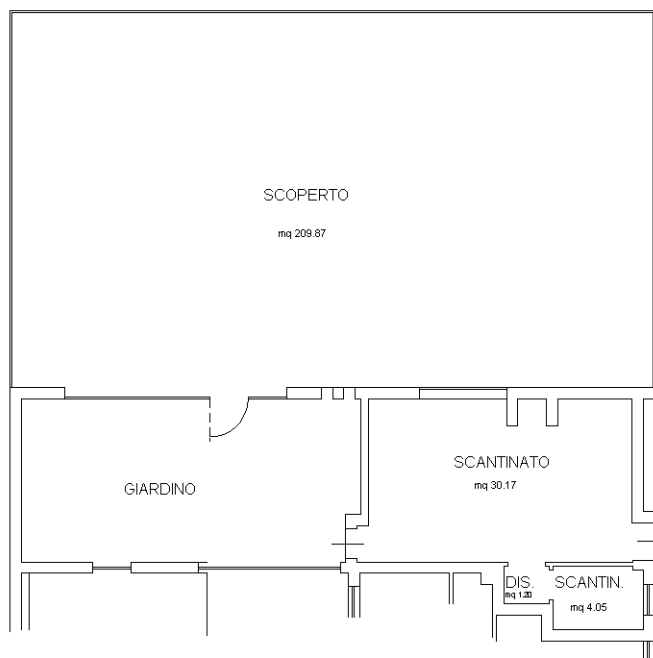
Prov. Venezia

N. 1869

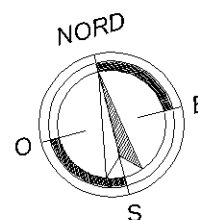
Scheda n. 1

Scala 1:200

Catasto dei Fabbricati - Situazione al 05/10/2016 - Comune di CAVALLINO-TREPORTE (M308) - Foglio: 18 - Particella: 315 - Subalterno: 16 - VIA DEGLI ARDITI piano: T;



PIANO TERRA H=222



10 metri

Ultima planimetria in atti

**Agenzia del Territorio
CATASTO FABBRICATI
Ufficio Provinciale di
Venezia**

Dichiarazione protocollo n. VE0107598 del 22/05/2008

Planimetria di u.i.u. in Comune di Venezia - Venezia

Via Degli Arditi

civ.

Identificativi Catastali:

Sezione: BU

Foglio: 45

Particella: 315

Subalterno: 19

Compilata da:
Carrara Alberto

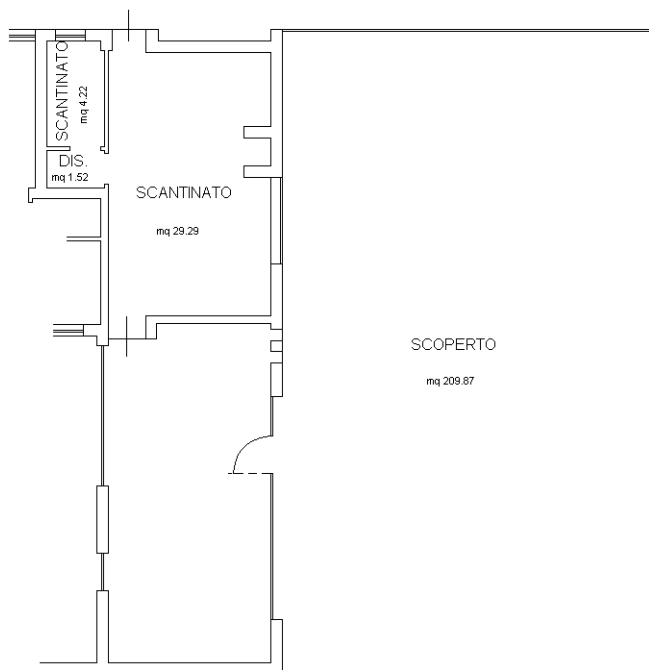
Iscritto all'albo:
Geometri

Prov. Venezia

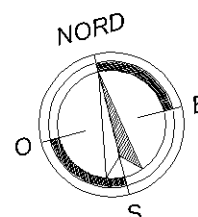
N. 1869

Scheda n. 1

Scala 1:200



PIANO TERRA H=222



Catasto dei Fabbricati - Situazione al 05/10/2016 - Comune di CAVALLINO-TREPONTI (M308) - < Foglio: 18 - Particella: 315 - Subalterno: 19 >
VIA DEGLI ARDITI piano: T;

10 metri

Ultima planimetria in atti

**Agenzia del Territorio
CATASTO FABBRICATI
Ufficio Provinciale di
Venezia**

Dichiarazione protocollo n. VE0107598 del 22/05/2008

Planimetria di u.i.u. in Comune di Venezia - Venezia

Via Degli Arditi

civ.

Identificativi Catastali:

Sezione: BU

Foglio: 45

Particella: 315

Subalterno: 20

Compilata da:
Carrara Alberto

Iscritto all'albo:
Geometri

Prov. Venezia

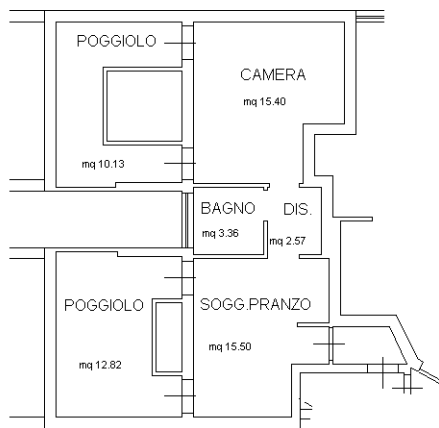
N. 1869

Scheda n. 1

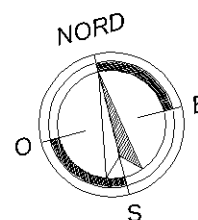
Scala 1:200

Catasto dei Fabbricati - Situazione al 05/10/2016 - Comune di CAVALLINO-TREPONTI (M308) - Foglio: 18 - Particella: 315 - Subalterno: 20 - VIA DEGLI ARDITI piano: 1;

10 metri



PIANO PRIMO H=275



Ultima planimetria in atti

**Agenzia del Territorio
CATASTO FABBRICATI
Ufficio Provinciale di
Venezia**

Dichiarazione protocollo n. VE0107598 del 22/05/2008

Planimetria di u.i.u. in Comune di Venezia - Venezia

Via Degli Arditi

civ.

Identificativi Catastali:

Sezione: BU

Foglio: 45

Particella: 315

Subalterno: 21

Compilata da:
Carrara Alberto

Iscritto all'albo:
Geometri

Prov. Venezia

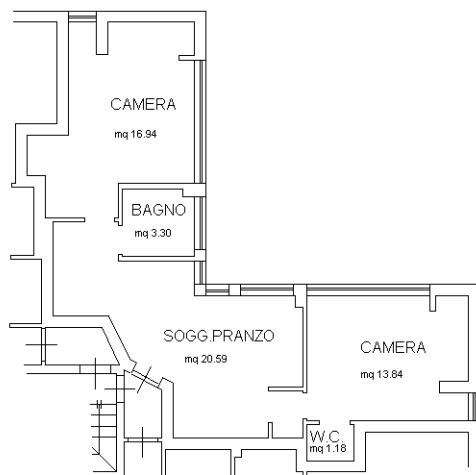
N. 1869

Scheda n. 1

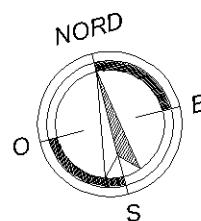
Scala 1:200

Catasto dei Fabbricati - Situazione al 05/10/2016 - Comune di CAVALLINO-TREPONTI (M308) - < Foglio: 18 - Particella: 315 - Subalterno: 21 >
VIA DEGLI ARDITI piano: 1;

10 metri



PIANO PRIMO H=275



Ultima planimetria in atti

**Agenzia del Territorio
CATASTO FABBRICATI
Ufficio Provinciale di
Venezia**

Dichiarazione protocollo n. VE0107598 del 22/05/2008

Planimetria di u.i.u. in Comune di Venezia - Venezia

Via Degli Arditi

civ.

Identificativi Catastali:

Sezione: BU
Foglio: 45
Particella: 315
Subalterno: 22

Compilata da:
Carrara Alberto

Iscritto all'albo:
Geometri

Prov. Venezia

N. 1869

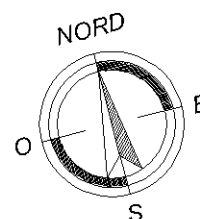
Scheda n. 1

Scala 1:200

Catasto dei Fabbricati - Situazione al 05/10/2016 - Comune di CAVALLINO-TREPONTI (M308) - < Foglio: 18 - Particella: 315 - Subalterno: 22 >
VIA DEGLI ARDITI piano: 1;



PIANO PRIMO H=275



Ultima planimetria in atti

10 metri

**Agenzia del Territorio
CATASTO FABBRICATI
Ufficio Provinciale di
Venezia**

Dichiarazione protocollo n. VE0107598 del 22/05/2008

Planimetria di u.i.u. in Comune di Venezia - Venezia

Via Degli Arditi

civ.

Identificativi Catastali:

Sezione: BU

Foglio: 45

Particella: 315

Subalterno: 23

Compilata da:
Carrara Alberto

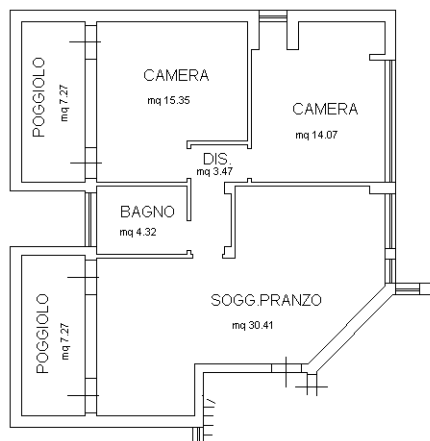
Iscritto all'albo:
Geometri

Prov. Venezia

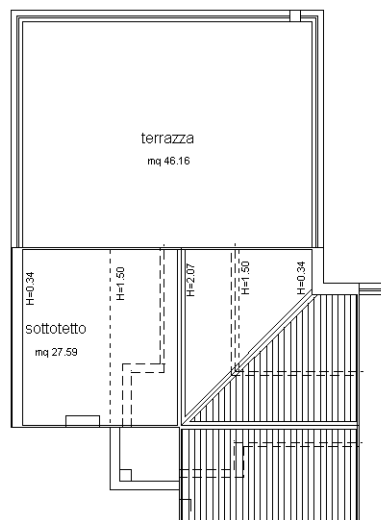
N. 1869

Scheda n. 1

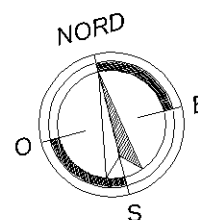
Scala 1:200



PIANO SECONDO H=251



PIANO TERZO



Catasto dei Fabbricati - Situazione al 05/10/2016 - Comune di CAVALLINO-TREPONTI (M308) - < Foglio: 18 - Particella: 315 - Subalterno: 23 >
VIA DEGLI ARDITI piano: 2;

10 metri

Ultima planimetria in atti

**Agenzia del Territorio
CATASTO FABBRICATI
Ufficio Provinciale di
Venezia**

Dichiarazione protocollo n. VE0107598 del 22/05/2008

Planimetria di u.i.u. in Comune di Venezia - Venezia

Via Degli Arditi

civ.

Identificativi Catastali:

Sezione: BU
Foglio: 45
Particella: 315
Subalterno: 24

Compilata da:
Carrara Alberto

Iscritto all'albo:
Geometri

Prov. Venezia

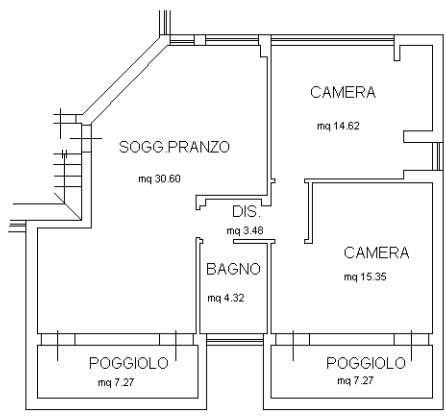
N. 1869

Scheda n. 1

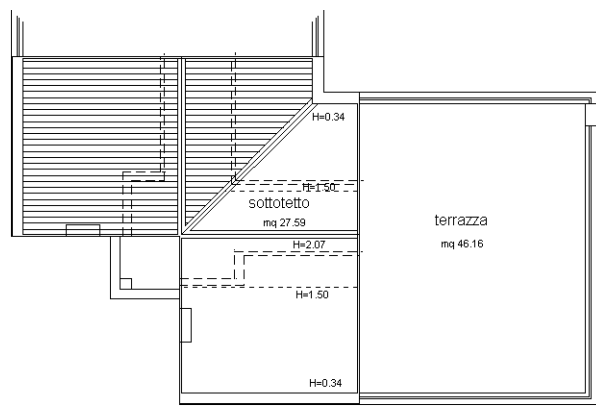
Scala 1:200

Catasto dei Fabbricati - Situazione al 05/10/2016 - Comune di CAVALLINO-TREPORTI (M308) - < Foglio: 18 - Particella: 315 - Subalterno: 24 >
VIA DEGLI ARDITI piano: 2;

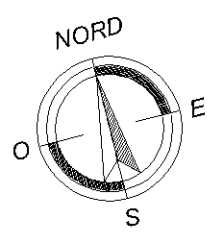
10 metri



PIANO SECONDO H=251



PIANO TERZO



Ultima planimetria in atti