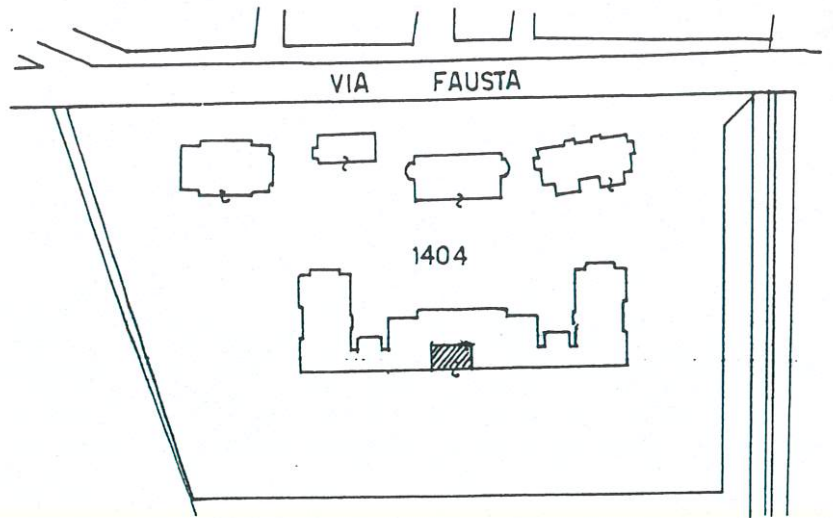




Planimetria di u.i.u. in Comune di VENEZIA - BURANO via FAUSTA civ.

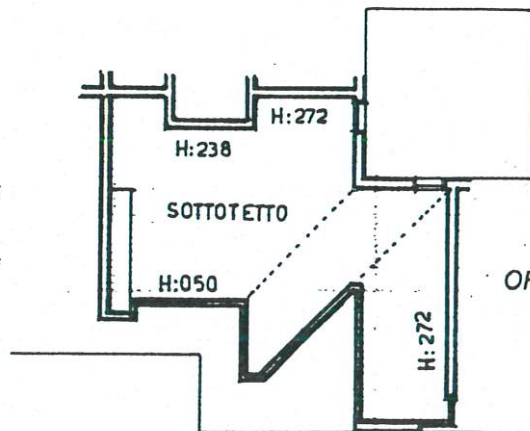
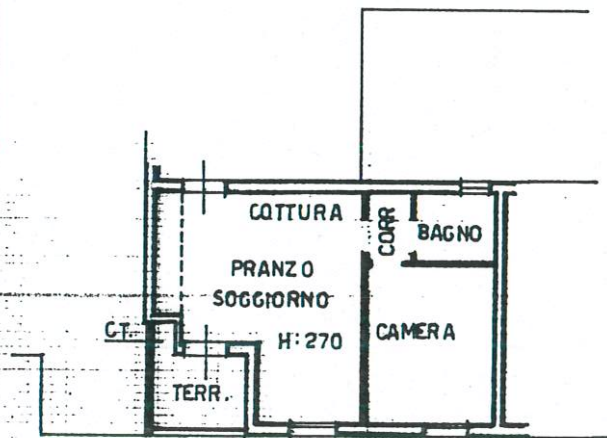
COMUNE DI VENEZIA - BURANO
ESTRATTO DI MAPPA 1:2000
FOGLIO 49



PIANO SECONDO

PIANO TERZO

ALTRE UNITA'



ORIENTAMENTO



SCALA DI 1:200

Dichiarazione di N.C.
Denuncia di variazione

Identificativi catastali
F. 49
n. 1404 sub. 117

Compilata dal GEOMETRA
(Titolo, cognome e nome)
BOZZATO PIER GIUSEPPE

Iscritto all'albo dei GEOMETRI
della provincia di VENEZIA n. 1123
data Firma *Pier Giuseppe Bozzato*



RISERVATO ALL'UFFICIO