















Legenda

- Vie
- Divisori
- DiscontinuitÀ
- Opere
- Idrografia
- ViabilitÀ

zto_2010

-  ZONA C1 DI COMPLETAMENTO (ART. 12)
-  ZONA C2.2 DI NUOVA ESPANSIONE RESIDENZIALE (ART. 14)
-  CANALI
-  ZONA E2.1 DI VALORE AGRICOLO PRODUTTIVO (ART. 27)
-  ZONA E2.2 DI VALORE AGRICOLO-PAESISTICO (ART. 28)
-  ZONA F2.1 DI INTERESSE COMUNE (ART. 50)
-  ZONA F2.2 DI CULTO (ART. 51)
-  ZONA F3.2 PER IL GIOCO E LO SPORT (ART. 55)
-  ZONA F3.3 PARCHI TERRITORIALI (ART. 56)
-  VERDE PRIVATO
-  ZONA F4 PARCHEGGI (ART. 58)
-  FIUMI
-  VIABILITA' DI PROGETTO (ART. 47)
-  VIABILITA' ESISTENTE (ART. 47)